SERVIZIO DI RILIEVO E VERIFICA IDRAULICA DEGLI SCARICHI E SCOLMATORI DELLE RETI FOGNARIE GESTITE DALLA VIVA SERVIZI PER LA REDAZIONE DELLE PRATICHE PER L'OTTENIMENTO DELLE AUTORIZZAZIONI/CONCESSIONI/NULLA OSTA/IDRAULICI"

OFFERTA TECNICA

CRITERIO B SUBCRITERIO B2

CURRICULA

Costituendo Raggruppamento Temporaneo (R.T)

idrostudi watercare engineering — **Capogruppo Mandataria**

geocomp s.r.l. search and survey — **Mandante**

CURRICULUM VITAE: DOTT. ING. DAVIDE RUSSO

INFORMAZIONI PERSONALI

Data di nascita: 13 Gennaio 1973
Luogo di nascita: Pordenone (PN)
Residenza: Loc. Basovizza 542/3, Trieste (TS)
Nazionalità: italiana
Stato civile: coniugato
C.F.: RSSDVD73A13G888F
P. IVA: 01064310327
Cellulare: +39.349.8073560
e-mail: russo@idrostudi.it

ISTRUZIONE

2006 Università degli Studi di Trieste
Dottorato di Ricerca in Geofisica Applicata e Idraulica
Argomento della tesi: Costruzioni Idrauliche (Realizzazione di un modello matematico di previsione delle onde di piena per il fiume Po)

2002 Università degli Studi di Trieste
Laurea in Ingegneria Civile per l'Ambiente ed il Territorio
Argomento della tesi: Costruzioni Idrauliche

ATTIVITA' DI QUALIFICA POST LAUREA

2015 ENAIP FVG: *Abilitazione per Coordinatore sicurezza in fase di progettazione ed esecuzione ai sensi della 81/2008*

2003 Centro WARREDOC (Water Resourch and Documentation Centre), La Colombella (Perugia): *Partecipazione al corso sulla "Ricerca delle perdite nelle reti idriche*

2002 Università degli Studi di Trieste: *Abilitazione all'esercizio della professione di Ingegnere.*

2002 Ordine degli Ingegneri della Provincia di Trieste: *Iscrizione all'Ordine n°2166*

2002 Università degli studi Perugia: *Corso " Ricerca perdite nelle reti di acquedotto".*

Pubblicazioni scientifiche :

- Boscolo, D. Russo, V. Fiorotto: 'A soft computing based behavioral model of Po River during flood events', pubblicato negli atti del convegno internazionale KES2002 svolto a Crema dal 15 al 18 settembre 2002.
- D. Russo, S. Querin, R. Purini, V. Fiorotto: 'Convective and mixing processes in costal waters: a case study for the gulf of Trieste (Italy)', pubblicato negli atti del XXX Congresso IAHR, svolto a Tessalonicco (Grecia) dal 24 al 29 agosto, 2003.
- L. Falcomer, M. Maso and D. Russo Dresden: "The use of laser surveying technologies in the 2-d flow simulation: the Tagliamento River case", pubblicato negli atti della Conference on Hydraulic Engeneering 2004, Risk in Design and Management of Rivers and Riservoirs", svoltasi a Dresda in marzo 2004, realizzato in collaborazione con l'Autorità di Bacino di Venezia.

ESPERIENZE PROFESSIONALI

Posizione ricoperta in Idrostudi s.r.l.:
Direttore Tecnico.

Principali commesse seguite relative analisi scolmatori e rilievi fognari:

2007-2009	Coordinatore attività rilievo scolmatori –scaricatori, studio idraulico del loro funzionamento, studio bacino afferente, stesura elaborati per rinnovo autorizzazione scarico. Manufatti presenti in provincia di Rimini. Committente: B.M. Tecnologie Industriali Srl (HERA S.p.A)
2009-2011	Coordinatore attività rilievo scolmatori –scaricatori, studio idraulico del loro funzionamento, studio bacino afferente, stesura elaborati per rinnovo autorizzazione scarico. Manufatti presenti in provincia di Forlì - Cesena Committente: B.M. Tecnologie Industriali Srl (HERA S.p.A)
2011	Servizio di studio degli sfioratori e dei bacini fognari nei comuni gestiti da AOB2 Committente: Acque Ovest Bresciano Due Srl
2012	Coordinatore attività rilievo scolmatori –scaricatori, studio idraulico del loro funzionamento, studio bacino afferente, stesura elaborati per rinnovo autorizzazione scarico. Manufatti presenti in Comune di Santa Sofia Committente: B.M. Tecnologie Industriali Srl (HERA S.p.A)
2011-2012	Indagine sulla funzionalità degli scolmatori di pubblica fognatura presenti sul territorio di AVS Committente: Alto Vicentino Servizi Spa
2012	Rilievo di pozzetti fognari nel Comune di Fumane per l'intervento: "Rilevamento in campo e costruzione SIT infrastrutture fognarie" Committente: Acque Veronesi Scarl
2012	Rilievo architettonico dei manufatti di sfioro comprensivo di restituzione grafica Committente: Ingegnerie Toscane Srl
2013	Analisi idraulica di sfioratori afferenti al collettore 8M di Verona e attività di rilievo di maufatti di sfioro relativa agli: "Interventi urgenti per l'adeguamento del sistema fognario di Veronetta (Collettore 8M): 1° Stralcio". Committente: Acque Veronesi Scarl
2014	Integrazione studio scolmatori fognari e aggiornamento bacini afferenti Committente: Alto Vicentino Servizi Spa
2014-2015	Servizio di redazione dello studio sulla funzionalità idraulica degli scolmatori di piena delle reti fognarie di tipo misto e degli scarichi di acque meteoriche presenti sul terriotrio gestito da Brianzacque Srl Committente: Brianzacque Srl
2015	Verifica del funzionamento idraulico degli sfioratori presenti nella rete fognaria Committente: Centro Veneto Servizi Spa
2016	Esecuzione del servizio di rilievo e verifica del rapporto di diluizione dei scaricatori di piena fognatura civile. Indirizzi di adeguamento ai sensi dell'art.33 del PTA Regione Veneto. Committente: Acque del Chiampo Spa
2017-2018	Servizio di rilievo reti di fognatura e stazioni di sollevamento, verifica sfioratori di piena, modellazione idraulica e monitoraggio rete Committente: Padania Acque Spa

Principali commesse seguite in qualità di Progettista, Direttore dei Lavori, CSE:

2018-in corso	Direzione lavori nell'ambito della realizzazione della nuova rete fognaria in località Longera – TS

	Committente: AcegasApsAmga Spa- Gruppo Hera
2018	Affidamento di incarico professionale per il progetto di fattibilità tecnica ed economica di una nuova adduttrice idrica dalla diga di Ravedis a Pordenone Committente: HydroGEA Spa
2017	Progettazione preliminare dell'intervento di "Adeguamento della rete fognaria in Via XX Settembre nel Comune di Legnago" Committente: Acque Veronesi Scarl
2017-in corso	Direzione Lavori nell'ambito del progetto "Realizzazione della nuova rete fognaria in località Santa Croce (TS) Committente: AcegasApsAmga Spa- Gruppo Hera
2017	Consulenza ed assistenza all'esecuzione del Progetto Esecutivo relativo allo smaltimento e trattamento delle acque di piattaforma dei viadotti popoli e S. Onofrio e Svincolo di Tornimparte sull'autostrada A24 Committente: Infraengineering (Chieti) Gruppo Totoholding Spa
2016-in corso	Attività specialistiche d'ingegneria finalizzate a elaborazione piani fognari di 41 Comuni gestiti da Brianzacque Srl mediante modellazione idraulica Committente: Brianzaacque Srl
2016-2017	Incarico di Coordinatore per la Sicurezza in fase di Esecuzione dei lavori di manutenzione ordinaria e straordinaria sulla rete fognaria nella provincia di Trieste Committente: AcegasApsAmga Spa - Gruppo Hera
2016	Incarico di CSE lavori bonifica e sostituzione piccoli tratti condotte idriche provincia di Trieste Committente: AcegasApsAmga Spa - Gruppo Hera
2015-in corso	Incarico di CSE lavori bonifica e sostituzione brevi tratti condotte fognarie Provincia di Trieste Committente: AcegasApsAmga Spa - Gruppo Hera
2015-2016	Progetto preliminare, definitivo, esecutivo, studio paesaggistico, direzione lavori relativo alle "Opere da adottarsi al fine di difendere l'area demaniale, presente all'altezza di viale Miramare 40 "CIRCOLO MARINA MERCANTILE "NAZARIO SAURO", dagli agenti meteo marini". Committente: Comune di Trieste
2015-2016	Progetto di riabilitazione della rete idrica della città di Malatya (Turchia): Master plan del sistema di adduzione e implementazione di strategie per la riduzione delle perdite idriche mediante nuove opere, monitoraggio dei DMAs e gestione della pressione. Cliente finale: Malatya Su ve Kanalizasyon Idaresi Committente: MASKI – Municipalità di Malatya (Turchia)
2014-2016	Progetto definitivo-esecutivo "Intervento urgente di Protezione Civile per la messa in sicurezza di un tratto di sponda del terzo ramo delle risorgive del fiume Timavo" Committente: Comune di Duino -Aurisina (TS)
2014-2015	Progettazione definitiva/esecutiva rete fognaria di Prosecco, s. Croce e Longera (TS) Committente: AcegasApsAmga Spa - Gruppo Hera
2013 - 2014	Progettazione preliminare smaltimento e trattamento acque di piattaforma dei viadotti e delle gallerie delle autostrade A24/A25. Committente: Infraengineering (Chieti) - Gruppo Totoholding spa

2012-2013	Supporto specialistico per la progettazione esecutiva relativamente allo smaltimento e trattamento delle acque meteoriche di piattaforma dei lavori relativi alle tratte B1, B2, C, D e opere di compensazione del collegamento autostradale Dalmine – Como – Varese – Valico del Gaggiolo e opere ad esso connesse Committente: 3TI Progetti Italia (Roma)
2009 - 2010	Supporto specialistico per la progettazione esecutiva della parte idraulica inerente la realizzazione della terza corsia dell'autostrada A4 per il tratto Quarto d'Altino - San Donà di Piave Committente: 3TI Progetti Italia (Roma)

Principali commesse seguite in modellazione 2D:

2001	Studio sulle aree allagate dal Fiume Meduna nel territorio del Comune di Pordenone durante l'evento del 6-7 novembre 2000. Committente: Università degli Studi di Trieste - Dip. Ingegneria Civile
2002	Determinazione delle aree soggette a rischio di allagamento per piene del Fiume Meduna in Comune di Pordenone. Committente: Università degli Studi di Trieste - Dip. Ingegneria Civile
2003	Indagine sul rischio idraulico del territorio comunale di Pordenone con particolare riferimento alle aree interessate dalle varianti al PRGC n° 46 (zone H e D) e 53 (zone B e C). Committente: Consorzio di Bonifica - Comune di Pordenone (PN)
2004	Lavori complementari e di perfezionamento della costruzione del canale scolmatore dal torrente Corno al fiume Tagliamento nei comuni di San Daniele e Rive D'Arcano: analisi del campo di moto mediante modellistica bidimensionale. Committente: Consorzio di Bonifica - Studio Causero Ing. Mario (UD)
2005	Studio della sistemazione idraulica del torrente Maè. Committente: Consorzio di Bonifica - Studio ZOLLET (BL)
2008	Modello matematico del nodo idraulico Boite - Piave a Perarolo di Cadore. Committente: Consorzio di Bonifica - Studio Fiorotto Ing. Virgilio (VE)
2009	Relazione a supporto della richiesta di autorizzazione all'incremento di livello dell'invaso della diga del Molato sul T. Tidone durante il periodo irriguo (ipotesi invaso a quota 353.20 m s.m.m.). Committente: Consorzio di Bonifica - Bacini Tidone Trebbia (PC)
2010-2011	Redazione di studi idraulici sul torrente Varaita da Costigliole Saluzzo a Scarnafigi, con modello bidimensionale in condizioni di moto vario. Committente: Regione Piemonte - Direzione Opere Pubbliche, Difesa del Suolo, Economia Montana e Foreste
2010-2011	Studio idraulico del torrente Varaita mediante modello bidimensionale in condizioni di moto vario propedeutico alla progettazione dei lavori di completamento arginatura a difesa abitato di Villanova Solaro. Committente: AIPO - Agenzia Interregionale per il Fiume Po
2011	Verifiche tecniche aventi ad oggetto le condizioni di smaltimento delle piene del fiume Meduna e dei suoi affluenti interessanti il territorio del comune di Pordenone (PN). Committente: Prof. Ing. Elpidio Caroni (TS)

2011	Modellazione bidimensionale per lo studio delle aree soggette a rischio idraulico nel Comune di Pasiano di Pordenone (PN). Committente: Prof. Ing. Elpidio Caroni (TS)
2013-2014	Supporto per la redazione ed il rifacimento degli elaborati per adeguamento del progetto definitivo relativo all'Appalto Integrato per il Riassetto nodo di Bari. Tratta a Sud di Bari: variante di tracciato tra Bari Centrale e Bari Torre a Mare. Committente: Italferr Spa
2014	Servizi di supporto al gruppo di progettazione ANAS per attività di sviluppo della documentazione relativa agli aspetti idrologici ed alle opere e sistemazioni idrauliche nell'ambito del Progetto Definitivo della Tangenziale Ovest di Vicenza – I Stralcio – I Tronco. Committente: ANAS Spa
2014	Supporto per la redazione degli elaborati per lo Studio di Fattibilità per l'attraversamento del territorio Vicentino da parte della tratta AV/AC Verona-Padova. Committente: Italferr Spa
2015	Completamento viabilità SS251. Incarico di attività di modellazione numerica bidimensionale. Committente: Comune di Pordenone
2015	Supporto nella redazione di elaborati tecnici relativi allo studio idrologico ed idraulico nell'ambito del Progetto Definitivo delle opere anticipate del Raddoppio Palermo - Catania, tratta Catenanuova - Raddusa Agira. Committente: Italferr Spa
2015	Supporto per la redazione e il rifacimento degli elaborati per i Progetto Definitivo relativo alla variante ANAS per il Riassetto nodo di Bari. Tratta a Sud di Bari: variante di tracciato tra Bari Centrale e Bari Torre a Mare. Committente: Italferr Spa
2016	Piano acque Torre di Mosto Fase 2 - Service rilievi analisi e modellazioni idrauliche. Committente: Consorzio di Bonifica Veneto Orientale
2017	Modello matematico idrodinamico bidimensionale a fondo mobile per gli interventi di riqualificazione fluviale con volumi estratti uguali o superiori a 50.000mc. Committente: Studio Causero&Spadetto
2017	Redazione di Piano delle acque per il Comune di Mantova. Committente: Tea Acque Srl
2017	Modellazione idraulica 2d Committente: Azienda Agricola Benpensata

Attività svolta come libero professionista:

2017-in corso	Elaborazione Studio per la stima e la programmazione Piano trentennale degli interventi inerenti il Servizio Idrico Integrato nel territorio dei Comuni gestiti da Brianzaacque srl. Committente: Brianzaacque srl
2015-2016	Revisione e verifica della fognatura bianca e nera a servizio del Centro Servizi di Palmanova Committente: Autovie Venete Spa

2015-2016	Collaborazione per le fasi di istruttoria inerenti la redazione del nuovo Piano d'Ambito ed il processo di Valutazione Ambientale Strategica del piano medesimo Committente: Esperto idraulico
2010 - 2013	Progetto definitivo/esecutivo e dei lavori lavori: "Lavori di costruzione della nuova fognatura comunale nella frazione di Puglie di Domio (II lotto – II stralcio). Committente: Comune di San Dorligo della Valle (TS)
2010-2011	Progetto definitivo/esecutivo, direzione lavori, contabilità, certificato di regolare esecuzione, rilievi, coordinatore per la sicurezza in fase di progettazione ed esecuzione relativo al lavoro di per la "Sostituzione con potenziamento della condotta serbatoio Coisce – Ceroglie" Committente: Acquedotto del Carso Spa (Duino-Aurisina)
2009 - 2011	Direzione lavori di "Realizzazione di un bacino di laminazione nella Zona Industriale di Maniago" Committente: NIP (Consorzio Nucleo di Industrializzazione della Provincia di Pordenone)
2009	Redazione del Piano d'Ambito di Trieste Committente: ATO Orientale Triestino (TS)
2004 - 2009	Progetto definitivo/esecutivo e direzione lavori per la manutenzione straordinaria del IV lotto – III stralcio dell'acquedotto comunale di San Dorligo della Valle - Dolina (Trieste). Committente: Comune di San Dorligo della Valle (TS)
2004 - 2009	Progetto definitivo/esecutivo e direzione lavori per la manutenzione straordinaria del IV lotto – I stralcio dell'acquedotto comunale di San Dorligo della Valle - Dolina (Trieste). Committente: Comune di San Dorligo della Valle (TS)

Il sottoscritto Davide Russo autorizza il trattamento dei dati personali contenuti nel curriculum vitae in base art. 13 del D. Lgs. 196/2003 e dichiara che, ai sensi del DPR 445/2000 e s.m.i., tutti i dati sopra riportati corrispondono al vero.

Trieste, 26/07/2019

Dott. Ing. Davide Russo

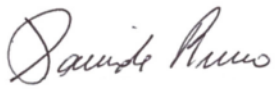

INFORMAZIONI PERSONALI

Nome	**Massimiliano Poretti**
Residenza	117, via San Nazario, Loc. Prosecco 34151, Trieste (TS), Italia
Telefono	(+ 39) 320 0268033
E-mail	poretti@idrostudi.it
Ordine Ingegneri	Iscritto n° A2673 - Ordine Ingegneri Provincia Trieste (dal 19/03/2013 – in corso)
Partita IVA	01232320323
Codice Fiscale	PRTMSM82M13L424S
Nazionalità	Italiana
Data di nascita	13 agosto 1982
Professione Attuale	Ingegnere Libero Professionista
Esame di Stato	Abilitazione alla professione conseguita nel 2012

ISTRUZIONE E FORMAZIONE

• Date (da – a)	*Febbraio 2012*
• Nome e tipo di istituto di istruzione o formazione	Corso di Rilievo topografico satellitare GNSS (16 ore) presso Terr.A.In. s.n.c..
• Date (da – a)	AA 2006/2007 – AA 2009/10
• Nome e tipo di istituto di istruzione o formazione	Corso di Laurea Specialistica in Ingegneria ambientale e del territorio, Facoltà di Ingegneria, Università degli studi di Trieste
• Qualifica conseguita	Laurea Specialistica in Ingegneria Civile con punti 110/110 e Lode con la tesi sperimentale "valutazione delle piene del torrente Slizza mediante modellazione semidistribuita (23 marzo 2011)
• Date (da – a)	AA 20001/02 – AA 2006/07
• Nome e tipo di istituto di istruzione o formazione	Corso di laurea di 1° livello in Ingegneria dell'Ambiente e delle Risorse. Facoltà di Ingegneria, Università degli studi di Trieste
• Qualifica conseguita	Laurea in Ingegneria Civile e Ambientale con la tesi "Studio della colata detritica di Malborghetto (agosto 2003) mediante simulazioni numeriche" (18 luglio 2007)

ESPERIENZA LAVORATIVA

PERIODO	COMMITTENTE	OGGETTO
2018	Acea ATO5 Spa	*Rilevamento delle reti fognarie nei Comuni di Villa Santa Lucia e Castrocielo, per riportarle in GIS.*
2018	Acea ATO5 Spa	*Rilevamento della rete fognaria nel Comune di Aquino, per riportarle in GIS.*
2017-2018	Alto Trevigiano Servizi Srl	*Servizio di rilievo delle reti di fognatura nera e mista in 20 comuni di alto trevigiano servizi in Provincia di Treviso - Lotto A*
2017-2018	Padania Acque Spa	*Servizio di rilievo reti di fognatura e stazioni di sollevamento, verifica sfioratori di piena, modellazione idraulica e monitoraggio rete*
2016-2017	Acque Veronesi Scarl	*Rilievo e verifica del funzionamento di n.60 scaricatori di piena della rete fognaria*
2016	Acque del Chiampo Spa	*Esecuzione del servizio di rilievo e verifica del rapporto di diluizione dei scaricatori di piena fognatura civile. Indirizzi di adeguamento ai sensi dell'art.33 del PTA Regione Veneto.*
2016	Consorzio di Bonifica Veneto Orientale	*Piano acque Torre di Mosto Fase 2 - Service rilievi analisi e modellazioni idrauliche*
2015	IRISACQUA Srl	*Campagna di rilievo su rete idrica e fognatura nei comuni di Capriva del Fr. E Mossa e aggiornamento SIT*
2014	IRISACQUA Srl	*Campagna di rilievi su rete fognatura in comune di Cormons e Moraro e aggiornamento SIT*
2014	Consorzio di Bonifica Veneto Orientale	*Service tecnico per attività di rilievi, analisi e modellazione nell'ambito del Piano delle acque del Comune di Musile di Piave - Fase 2*
2014	AVS Alto Vicentino Servizi Srl	*Integrazione studio scolmatori fognari e aggiornamento bacini afferenti*
2013-2014	Brianzacque Srl	*Servizio di redazione dello studio sulla funzionalità idraulica degli scolmatori di piena delle reti fognarie di tipo misto e degli scarichi di acque meteoriche presenti sul terriotrio gestito da Brianzacque Srl*
2013-2014	IRISACQUA Srl	*Campagna di rilievi su rete acquedotto e fognatura in comune di Grado*
2013	IRISACQUA Srl	*Campagna di rilievi su rete acquedotto e fognatura in comune di Turriaco*
2012	Acque Veronesi Scarl	*Rilievo di pozzetti fognari nel Comune di Fumane per l'intervento: "Rilevamento in campo e costruzione SIT infrastrutture fognarie"*
2012	Ingegnerie Toscane Srl	*Rilievo architettonico dei manufatti di sfioro comprensivo di restituzione grafica*
2010-2012	Veritas Spa	*Ricerca ed indicazione interventi finalizzati alla riduzione delle acque parassite nella fognatura afferente al Depuratore di Fusina Venezia*
2010-2012	Veritas Spa	*Ricerca ed indicazione interventi finalizzati alla riduzione delle acque parassite nella fognatura afferente al Comune di Cavallino Treporti*

Trieste, 17 Maggio 2019

Dott. Ing. Massimiliano Poretti

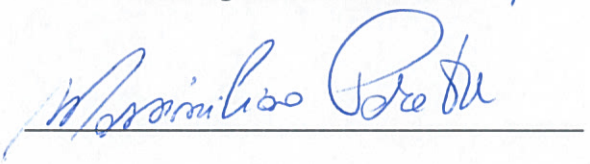

INFORMAZIONI PERSONALI

Nome	**Marco Berardi**
Residenza	Loc. Rio Storto 6, 34015, Muggia (TS)
Telefono	(+39) 339 7352563
E-mail	berardi@idrostudi.it
Ordine Ingegneri	Iscritto n° A2746 - Ordine Ingegneri Provincia Trieste (dal 25/01/2012 – in corso)
Partita IVA	01257620326
Codice Fiscale	BRRMRC81D21M208I
Nazionalità	Italiana
Data di nascita	21 aprile 1981
Professione Attuale	Ingegnere Libero Professionista
Esame di Stato	Abilitazione alla professione conseguita nel 2011

ISTRUZIONE E FORMAZIONE

• Date (da – a)	*14 gennaio 2011 – 30 marzo 2012*
• Nome e tipo di istituto di istruzione o formazione	Master di II° livello in "Caratterizzazione ed uso sostenibile delle risorse del territorio". Università degli Studi di Trieste
• Qualifica conseguita	Titolo di Master di II° livello con punti 108/110 con la tesi "Acque parassite in fognatura" Relatore: Prof. Elpidio Caroni (30 marzo 2012)
• Date (da – a)	AA 2005/06 – AA 2008/09
• Nome e tipo di istituto di istruzione o formazione	Corso di Laurea Specialistica in Ingegneria Civile, Facoltà di Ingegneria, Politecnico di Torino
• Qualifica conseguita	Laurea Specialistica in Ingegneria Civile con punti 100/110 con la tesi "Derivazione di parametri caratteristici di bacino a scala nazionale mediante elaborazione automatica di cartografia digitale" Relatore: Prof. Pierluigi Claps (12 maggio 2009)
• Date (da – a)	AA 2000/01 – AA 2005/06
• Nome e tipo di istituto di istruzione o formazione	Corso di laurea di 1° livello in Ingegneria Civile. Facoltà di Ingegneria, Politecnico di Torino
• Qualifica conseguita	Laurea in Ingegneria Civile e Ambientale con punti 101/110 con la tesi "Analisi critica della modellazione idraulica accoppiata a dati geometrici provenienti da tecniche di rilevamento LiDAR" Relatori: Prof. Roberto Revelli e Prof. Fulvio Rinaudo (11 ottobre 2005)
• Date (da – a)	AS 1995/1996 - AS 1999/00
• Nome e tipo di istituto di istruzione o formazione	Istituto Tecnico Industriale Statale di Lamezia Terme
• Principali materie / abilità professionali oggetto dello studio	Tutte le materie tradizionali di un istituto tecnico, con sperimentazioni aggiuntive in elettrotecnica ed automazione
• Qualifica conseguita	Maturità con punti 100/100

ESPERIENZA LAVORATIVA

PERIODO	COMMITTENTE	OGGETTO
2018 – in corso	TEA ACQUE Srl	*Contratto di appalto per l'affidamento del servizio di rilievo reti di fognatura, verifica sfioratori di piena, georeferenziazione e identificazione allacci insediamenti produttivi, modellazione idraulica e monitoraggio rete*
2018 – in corso	Acea Elabori Spa	*Servizi specialistici finalizzati al rilievo manufatti fognari e scolmatori.*
2017-2018	Padania Acque Spa	*Servizio di rilievo reti di fognatura e stazioni di sollevamento, verifica sfioratori di piena, modellazione idraulica e monitoraggio rete*
2016-2017	Lario Reti Holding Spa	*Rilievo manufatti scolmatori e stazioni sollevamento comune di Castelnovo*
2016	Acque del Chiampo Spa	*Esecuzione del servizio di rilievo e verifica del rapporto di diluizione dei scaricatori di piena fognatura civile. Indirizzi di adeguamento ai sensi dell'art.33 del PTA Regione Veneto.*
2016-2017	Acque Veronesi Scarl	*Rilievo e verifica del funzionamento di n.60 scaricatori di piena della rete fognaria*
2015-2017	Acqua Novara.VCO Spa	*Rilievo georeferenziato (con restituzione informatizzata), modellazione idraulica, ricerca infiltrazioni delle reti fognarie di 7 Comuni*
2014	Consorzio di Bonifica Veneto Orientale	*Service tecnico per attività di rilievi, analisi e modellazione nell'ambito del Piano delle acque del Comune di Musile di Piave - Fase 2*
2014	AVS Alto Vicentino Servizi Srl	*Integrazione studio scolmatori fognari e aggiornamento bacini afferenti*
2013-2014	IRISACQUA Srl	*Campagna di rilievi su rete acquedotto e fognatura in comune di Grado*
2013-2016	Brianzacque Srl	*Servizio di redazione dello studio sulla funzionalità idraulica degli scolmatori di piena delle reti fognarie di tipo misto e degli scarichi di acque meteoriche presenti sul terriotrio gestito da Brianzacque Srl*
2013	Acque Veronesi Scarl	*Analisi idraulica di sfioratori afferenti al collettore 8M di Verona e attività di rilievo di maufatti di sfioro relativa agli: "Interventi urgenti per l'adeguamento del sistema fognario di Veronetta (Collettore 8M): 1° Stralcio".*
2013	IRISACQUA Srl	*Campagna di rilievi su rete acquedotto e fognatura in comune di Turriaco*
2012	Ingegnerie Toscane Srl	*Rilievo architettonico dei manufatti di sfioro comprensivo di restituzione grafica*

Trieste, 17 Maggio 2019

Dott. Ing. Marco Berardi



INFORMAZIONI PERSONALI

Nome	**Stefano Calligaris**
Residenza	Via G. Verga 20/3 – Trieste (TS) - Italia
Telefono	(+ 39) 328 9578880
E-mail	calligaris@idrostudi.it
Ordine Ingegneri	Iscritto n° A858 - Ordine Ingegneri Provincia Gorizia (dal 05/08/2013 – in corso)
Partita IVA	1149470310
Codice Fiscale	CLLSFN78L24E098H
Nazionalità	Italiana
Data di nascita	24 luglio 1978
Professione Attuale	Ingegnere Libero Professionista
Esame di Stato	Abilitazione alla professione conseguita nel 2013

ISTRUZIONE E FORMAZIONE

• Date (da – a)	*Febbraio 2012*
• Nome e tipo di istituto di istruzione o formazione	Corso di Rilievo topografico satellitare GNSS (16 ore) presso Terr.A.In. s.n.c..
• Date (da – a)	AA 2009/2010 – AA 2011/12
• Nome e tipo di istituto di istruzione o formazione	Corso di Laurea Specialistica in Ingegneria civile idraulica, Facoltà di Ingegneria, Università degli studi di Trieste
• Qualifica conseguita	Laurea Specialistica in Ingegneria Civile con punti 110/110 e Lode.
• Date (da – a)	2007
• Nome e tipo di istituto di istruzione o formazione	corso IAL Trieste "gestire l'acquis comunitario in materia ambientale"
• Date (da – a)	AA 2001/02 – AA 2005/06
• Nome e tipo di istituto di istruzione o formazione	Corso di laurea di 1° livello in Ingegneria per l'ambiente e il territorio. Facoltà di Ingegneria, Ateneo degli studi di Bologna
• Qualifica conseguita	Laurea in Ingegneria Civile e Ambientale
• Date (da – a)	AS 1993/94 - AS 1997/98
• Qualifica conseguita	Perito industriale capotecnico specializzazione meccanica, I.T.I. A. Malignani Udine

ESPERIENZA LAVORATIVA

PERIODO	COMMITTENTE	OGGETTO
2018 – in corso	TEA ACQUE Srl	*Contratto di appalto per l'affidamento del servizio di rilievo reti di fognatura, verifica sfioratori di piena, georeferenziazione e identificazione allacci insediamenti produttivi, modellazione idraulica e monitoraggio rete*
2017-2018	Padania Acque Spa	*Servizio di rilievo reti di fognatura e stazioni di sollevamento, verifica sfioratori di piena, modellazione idraulica e monitoraggio rete*
2016	Acque del Chiampo Spa	*Esecuzione del servizio di rilievo e verifica del rapporto di diluizione dei scaricatori di piena fognatura civile. Indirizzi di adeguamento ai sensi dell'art.33 del PTA Regione Veneto.*
2016	Consorzio di Bonifica Veneto Orientale	*Piano acque Torre di Mosto Fase 2 - Service rilievi analisi e modellazioni idrauliche*
2015-2016	AcegasApsAmga SpA	*Rilievo della rete fognaria del Comune di San Dorligo della Valle e dell'abitato di Duino, nel Comune di Duino Aurisina*
2015-2017	Acqua Novara.VCO Spa	*Rilievo georeferenziato (con restituzione informatizzata), modellazione idraulica, ricerca infiltrazioni delle reti fognarie di 7 Comuni*
2015	IRISACQUA Srl	*Campagna di rilievo su rete idrica e fognatura nei comuni di Capriva del Fr. E Mossa e aggiornamento SIT*
2014	IRISACQUA Srl	*Campagna di rilievi su rete fognatura in comune di Cormons e Moraro e aggiornamento SIT*
2014	AcegasApsAmga SpA	*DRINKADRIA - Rilievi rete fognaria nel Comune di San Dorligo della Valle (TS)*

Trieste, 17 Maggio 2019

Dott. Ing. Stefano Calligaris

INFORMAZIONI PERSONALI

Nome	**Marco Buoso**
Residenza	Via E. Torricelli 48, 30025, Fossalta di Portogruaro (VE)
Telefono	(+39) 349 8179026
E-mail	buoso@idrostudi.it
Codice Fiscale	BSUMRC91P12E473K
Nazionalità	Italiana
Data di nascita	12 settembre 1991
Professione Attuale	Dipendente

ISTRUZIONE E FORMAZIONE

• Date (da – a)	AA 2016/17 – AA 2018/2019
• Nome e tipo di istituto di istruzione o formazione	Corso di Laurea Specialistica in Ingegneria Civile e Ambientale, Facoltà di Ingegneria, Università degli studi di Trieste
Qualifica conseguita	Laurea in Ingegneria Civile e Ambientale, curriculum ambientale con punti 106/110 con la tesi "Modelli di previsione della domanda idrica" Relatore: Luigino Zovatto
• Date (da – a)	AA 2010/11 – AA 2014/15
• Nome e tipo di istituto di istruzione o formazione	Corso di laurea di 1° livello in Ingegneria Civile e Ambientale. Facoltà di Ingegneria, Università degli Studi di Trieste
• Qualifica conseguita	Laurea in Ingegneria Civile e Ambientale con punti 97/110 con la tesi "Ottimizzazione di Reti Idrauliche" Relatore: Prof. Luigino Zovatto
• Date (da – a)	AS 2005/2006 - AS 2009/2010
• Nome e tipo di istituto di istruzione o formazione	Istituto Tecnico per Geometri Carlo Scarpa di San Donà di Piave, (VE)
• Principali materie / abilità professionali oggetto dello studio	Tutte le materie tradizionali di un istituto tecnico per geometri, in particolare il rilievo topografico e il disegno tecnico
• Qualifica conseguita	Maturità con punti 74/100

ESPERIENZA LAVORATIVA

PERIODO	COMMITTENTE	OGGETTO
2018 – in corso	TEA ACQUE Srl	*Contratto di appalto per l'affidamento del servizio di rilievo reti di fognatura, verifica sfioratori di piena, georeferenziazione e identificazione allacci insediamenti produttivi, modellazione idraulica e monitoraggio rete*
2017-2018	Alto Trevigiano Servizi Srl	*Servizio di rilievo delle reti di fognatura nera e mista in 20 comuni di alto trevigiano servizi in Provincia di Treviso - Lotto A*
2017-2018	Padania Acque Spa	*Servizio di rilievo reti di fognatura e stazioni di sollevamento, verifica sfioratori di piena, modellazione idraulica e monitoraggio rete*
2017	Acqua Novara.VCO Spa	*Rilievo georeferenziato (con restituzione informatizzata), modellazione idraulica, ricerca infiltrazioni delle reti fognarie di 7 Comuni*

Trieste, 24 luglio 2019

Ing. Marco Buoso



INFORMAZIONI PERSONALI

Nome	**Fabio Esposito**
Residenza	Via Ponza 11/12 – 16134 Genova (GE)
Telefono	(+39) 334 5841288
E-mail	esposito@idrostudi.it
Partita IVA	02416530992
Codice Fiscale	SPSFBA63A03D969R
Nazionalità	Italiana
Data di nascita	03 gennaio 1963
Professione Attuale	Geologo Libero Professionista

ISTRUZIONE E FORMAZIONE

• Date (da – a)	2015
• Qualifica conseguita	Corso di Primo Soccorso
• Date (da – a)	2012
• Qualifica conseguita	Corso di addestramento per lavori in ambienti sospetti di inquinamento o confinati
• Date (da – a)	2007
• Qualifica conseguita	Corso per dirigente delle attività di bonifica della Scuola Edile Genovese
• Date (da – a)	1974-1977
• Qualifica conseguita	Diploma di scuola media inferiore

ESPERIENZA LAVORATIVA

OGGETTO
Rilievo della rete fognaria del Comune di Bernareggio (MB)
Rilievo della rete fognaria del Comune di Calolziocorte (LC)
Rilievo della rete fognaria del Comune di Aviano e Piancavallo
Rilievo della rete fognaria del Comune di Quero e Vas (BL)
Rilievo della rete fognaria del Comune di Cornuda (TV)
Rilievo della rete fognaria del Comune di Albairate (MI)
Rilievo della rete fognaria del Comune di Giussano (MB)
Rilievo della rete fognaria del Comune di Cassina de' Pecchi (MI)
Rilievo della rete fognaria del Comune di Giuliano in Campania (NA)
Rilievo della rete fognaria del Comune di Stezzano (BG)
Rilievo della rete fognaria del Comune di Lesa (NO)
Rilievo della rete fognaria del Comune di Gravellona Toce (VB)
Rilievo della rete fognaria del Comune di Chiesa in Valmalenco (SO)
Rilievo della rete fognaria del Comune di Possagno (TV)
Rilievo della rete fognaria del Comune di Veruno (NO)
Rilievo della rete fognaria del Comune di Maggiora (NO)
Rilievo della rete fognaria del Comune di Pella (NO)
Rilievo della rete fognaria del Comune di Madonna del Sasso (VB)
Rilievo della rete fognaria del Comune di Pogno (NO)
Rilievo della rete fognaria del Comune di Quarna Sopra (VB)
Rilievo della rete fognaria del Comune di Quarna Sotto (VB)
Rilievo della rete fognaria del Comune di Trarego-Viggiona (VB)
Rilievo della rete fognaria del Comune di Casalmaggiore (CR)
Rilievo della rete fognaria del Comune di Ripalta cremasca (CR)
Rilievo della rete fognaria del Comune di Ripalta guerina (CR)
Rilievo della rete fognaria del Comune di Carpegnanica (CR)
Rilievo della rete fognaria del Comune di Casteldidone (CR)

Trieste, 16 Maggio 2019

Sig. Fabio Esposito



INFORMAZIONI PERSONALI

Nome	**Daniele Pastore**
Residenza	Via Camillo Vianson 22/5, 16156, Genova (GE)
Telefono	(+39) 349 2814144
E-mail	pastore@idrostudi.it
Partita IVA	02518520990
Codice Fiscale	PSTDNL79M06D969X
Nazionalità	Italiana
Data di nascita	06 agosto 1979
Professione Attuale	Geologo Libero Professionista

ISTRUZIONE E FORMAZIONE

• Date (da – a)	2007
• Qualifica conseguita	Laurea magistrale in Scienze Geologiche (Indirizzo Geologico-Strutturale) Università degli Studi di Genova

ESPERIENZA LAVORATIVA

PERIODO	COMMITTENTE	OGGETTO
2017-2018	Padania Acque Spa	*Servizio di rilievo reti di fognatura e stazioni di sollevamento, verifica sfioratori di piena, modellazione idraulica e monitoraggio rete*
2015-2017	Acqua Novara.VCO Spa	*Rilievo georeferenziato (con restituzione informatizzata), modellazione idraulica, ricerca infiltrazioni delle reti fognarie di 7 Comuni*
2016-2018	Acqua Novara.VCO Spa	*Rilievo georeferenziato (con restituzione informatizzata), modellazione idraulica, ricerca infiltrazioni fognarie (500 km, 60 Comuni)*
2016	Secam S.p.A.	*Rilievo e mappatura del Comune di Chiesa in Valmalenco (NO)*
2015	Uniacque S.p.A.	*Rilievo e mappatura dei Comuni di Calcio e Stezzano (BG)*
2012 - 2013	Comune di Aviano	*Rilievo e mappatura del Comune di Aviano (PN)*
2011-2012	Saster S.p.A.	*Rilievo e mappatura dei comuni di Santa Margherita Ligure, Borzonasca, Mignanego e Mezzanego (GE)*
2008	Saster S.p.A.	*Rilievo e mappatura del Comune di Piana degli albanesi (PA)*

Trieste, 16 Maggio 2019

Dott. Geol. Daniele Pastore

Daniele Pastore

INFORMAZIONI PERSONALI

Nome	**Simone Giorgi**
Residenza	SISTIANA 208, 34011, DUINO AURISINA (TS)
Telefono	(+39) 333 9199720
E-mail	giorgi@idrostudi.it
Ordine Ingegneri	Iscritto n° A2820 - Ordine Ingegneri Provincia Trieste (dal 24/04/2018 – in corso)
Partita IVA	01311470320
Codice Fiscale	GRGSMN91C19L424U
Nazionalità	Italiana
Data di nascita	19 marzo 1991
Professione Attuale	Ingegnere Libero Professionista
Esame di Stato	Abilitazione alla professione conseguita nel 2016

ISTRUZIONE E FORMAZIONE

• Date (da – a)	*gennaio 2014– luglio 2016*
• Nome e tipo di istituto di istruzione o formazione	Corso di laurea magistrale in Ingegneria Civile, Facoltà di Ingegneria, Università degli Studi di Trieste *Periodo di studio all'estero presso l'University of Twente (NL) (Dipartimento di Ingegneria Idraulica) (Febbraio 2015 – Luglio 2015)*
• Qualifica conseguita	Laurea magistrale in Ingegneria Civile curriculum Civile con la tesi ""Experimental and theoretical analysis of plunge pool lining design" ("Sulla progettazione delle protezioni al fondo di una vasca di dissipazione: analisi teorico-sperimentale")" Relatore: Prof. Virgilio Fiorotto
• Date (da – a)	Settembre 2010 – Dicembre 2013
• Nome e tipo di istituto di istruzione o formazione	Corso di laurea di 1° livello in Ingegneria Civile ed Ambientale. Facoltà di Ingegneria, Università degli Studi di Trieste
• Qualifica conseguita	Laurea triennale in Ingegneria Civile ed Ambientale presso l'Università degli Studi di Trieste con tesi dal titolo: "Riqualificazione energetica del bacino del Vajont", relatore: Prof. Ing. Luigino Zovatto

ESPERIENZA LAVORATIVA

PERIODO	COMMITTENTE	OGGETTO
2018 – in corso	TEA ACQUE Srl	*Contratto di appalto per l'affidamento del servizio di rilievo reti di fognatura, verifica sfioratori di piena, georeferenziazione e identificazione allacci insediamenti produttivi, modellazione idraulica e monitoraggio rete*
2018 – in corso	Acea Elabori Spa	*Servizi specialistici finalizzati al rilievo manufatti fognari e scolmatori.*
2018	Acea ATO5 Spa	*Rilevamento delle reti fognarie nei Comuni di Villa Santa Lucia e Castrocielo, per riportarle in GIS.*
2018 – in corso	Ingegnerie Toscane Srl	*Servizio di monitoraggio e modellazione delle reti idriche e fognarie*

Trieste, 26 Luglio 2019

Dott. Ing. Simone Giorgi

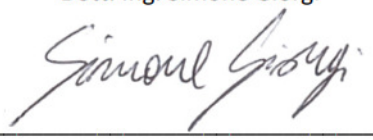

COMPETENZE ED ESPERIENZA, DELLE PRINCIPALI FIGURE PROFESSIONALI, CHE FORMERANNO IL TEAM DI LAVORO CHE SARÀ DEDICATO ALL'ESECUZIONE DEL PRESENTE APPALTO E RELATIVI CURRICULA PROFESSIONALI.

Pier Luigi Baldi
Nato a Torino il 28.10.1959 e residente a Pontestura (AL)

TITOLO DI STUDIO: Perito Agrario Iscritto all'Albo Collegio dei Periti Laureati della provincia di Alessandria al N° 126 dal 11.07.1986.

Le principali esperienze maturate dallo scrivente possono essere così' sintetizzate:
Dal 1989 socio accomandatario, in seguito Amministratore Unico della Società Geocomp S.r.L. e Direttore tecnico della stessa per le problematiche inerenti la ricerca, il rilievo e la successiva informatizzazione di reti tecnologiche in tutte le realtà che la stessa si è trovata ad operare dalla nascita ad oggi.

Ricerca, rilievo topografico, caricamento dati riguardanti reti tecnologiche acqua, gas, fognature per più di quindicimila chilometri, in gran parte delle regioni d'Italia e dal 2009 per circa 2000 chilometri nelle maggiori città della Grecia

ISTRUZIONE E FORMAZIONE:

13/12/2014	Attestato di "Formazione formatori – Sicurezza sui Luoghi di Lavoro"
27/02//2014	Attestato di frequenza "Corso di formazione per addetti antincendio"
07/07//2017	Attestato di frequenza "Addetti antincendio rischio medio"
27/02//2014	Attestato di frequenza "Corso di formazione per addetti al primo soccorso"
07/07//2017	Attestato di frequenza "Addetti antincendio al primo soccorso gruppo B-C"
19/03/2014	Attestato di frequenza "Corso di formazione per l'utilizzo di D.P.I. di III categoria e lavori in altezza"
30/04/2019	Attestato di frequenza "Utilizzo dpi III categoria lavori in quota – aggiornamento"
20/03/2014	Attestato di frequenza "Corso di formazione per addetti alle attività di pianificazione, controllo e apposizione della segnaletica stradale"
30/04/2019	Attestato di frequenza "Addetti alle attività' di pianificazione, controllo e apposizione della segnaletica stradale, destinata alle attività lavorative che si svolgano in presenza di traffico veicolare – Aggiornamento"
21/03/2014	Attestato di frequenza "Corso di formazione generale e specifica per lavoratori"
30/04/2019	Attestato di frequenza "Lavoratori aggiornamento - rischio alto"
25/03/2014	Attestato di frequenza "Corso di formazione per lavoratori in ambienti sospetti di inquinamento o confinati"
23/04/2019	Attestato di frequenza "Lavoratori in ambienti confinati – Aggiornamento"

Le principali commesse

Committente PADANIA ACQUE spa

Ricerca, rilievo reti di collettamento fognario, mappatura ricostruzione dello schema logico delle reti dei Comuni della Provincia di CREMONA

Committente CAP HOLDING spa

Ricerca, rilievo reti di collettamento fognario, mappatura ricostruzione dello schema logico delle reti dei Comuni della Provincia di Milano

Committente Società Metropolitana Acque Torino S.p.A.: in corso

Ricerca, rilievo, mappatura ricostruzione dello schema logico delle reti, video ispezione digitale televisiva, scansioni georadar, misurazione delle portate dei Comuni della Provincia di Torino

Committente IDROLARIO s.p.a (gestore Provincia di Lecco):

Ricerca, rilievo, mappatura, video ispezione digitale televisiva, scansioni georadar, attività di riporto in quota e sostituzione chiusini, delle reti fognarie Comunali ed intercomunali della Provincia di Lecco, dei Comuni di:
Abbadia Lariana, Bellano, Dorio, Esino Lario, Introzzo, Lierna, Mandello del Lario, Perledo, Sueglio, Varenna, Vestreno, Ballabio, Barzio, Casargo, Cassina Valsassina, Cortenova, Crandola Valsassina, Cremeno, Introbio, Margno, Moggio, Morterone, Pagnona, Parlasco, Pasturo, Premana, Primaluna, Taceno, Tremenico, Vendrogno.

Committente SMAT gruppo – Società Metropolitana Acque Torino S.p.A.:

Prestazioni per le attività di ricerca, rilievo reti e di costituzione di cartografia numerica dei comuni di:
Ala di Stura, Albaino d'Ivrea, Andrate, Balme, Banchette, Barbania, Barone C.se, Bollengo, Borgomasino, Borgone di Susa, Bosconero, Busano, Bussoleno, Caluso, Cambiano, Candia C.se, Canischio, Cantoira, Caravino, Carema, Castagneto Po, Ceres, Chiusa San Michele, Cinzano, Coazze, Collaretto Giocosa, Condove, Corio, Cossano C.se, Fiorano C.se, Foglizzo, Front, Germagnano, Givoletto, Ivrea, La Cassa, Leinì, Lemie, Lessolo, Loranzè, Masino, Mazzè, Mercenasco, Mezzenile, Mombello, Monastero di Lanzo, Moncalieri, Moncenisio, Montalenghe, Montalto, Montanaro, Nomaglio, Orio C.se, Osasio, Parella, Pavone C.se, Perosa C.se, Sciolze, Settimo Rottaro, Strambino, Tavagnasco, Traversella, Usseglio, Vaie, Verolengo, Vestignè, Villanova C.se, Viù, Torino.
Attività di servizio informatizzazione e normalizzazione reti fognarie: Rivoli, Verolengo, Cambiano.
Attività di rilievo ed indagini comprensive di videolocalizzazione rete di scarico di acque parassite nei Comuni di: Oulx, Salice, Beulard. Attività di rilievo ed indagini comprensive di videolocalizzazione rete di scarico nel Comuni di Salbertrand e nei Comuni gestiti dalla Società ACSEL Servizio S.p.A.

Committente NAPOLETANAGAS: Rilievi di reti tecnologiche gas e costituzione cartografia informatizzata comuni di:
Portici, Ercolano, Cercola, Castellammare, Cassano Irpino, Nusco, S.Agata dei Goti, Cicciano, Mariglianella, Roccarainola, Tufino, Visciano, Cardito, Melito di Napoli, Mugnano di Napoli, Massa di Somma, Calabrito, Lauro; Marzano di Nola, Moschiano, Pago del Vallo di Lauro, Quindici, Taurano, Lettere, Casola di Napoli.

Sistema di gestione delle emergenze reti gas di media pressione:

Città di Napoli, Caserta, San Sebastiano al Vesuvio, San Giorgio a Cremano, Portici, Ercolano, Torre del Greco, Torre Annunziata, Cercola, Massa di Somma, Sant'Anastasia, Pollena Trocchia.

Committente ACQUE POTABILI s.p.a.:

Rilievo di reti tecnologiche acqua e fognarie e costituzione di cartografia informatizzata comuni di:
Beinasco, Caselette, Castagnole P., Piossasco, Carmagnola, Riva di Chieri, San Secondo di Pinerolo, Torre Pellice, Villar Pellice, Nizza, Canelli, Rezzato, Strevi, Ovada. , Capriolo, Padenghe sul Garda, Torri del Benaco, Ceresole d'Alba.

Committente INTERSERVICE S.p.A.:

Rilievo e realizzazione di cartografia informatizzata delle reti tecnologiche acqua dei Comuni di : Cesana Torinese, Ciriè, Coazze, Lemie, Mathi, Nole, San Didero, San Carlo, Sauze di Cesana, Sestriere, Usseglio, Vaie, Cuorgnè, Mattie, Castellamonte, Trofarello, San Giorio di Susa, Rivarolo C.se, Valperga, Borgofranco, Torrazza, Casalborgone, Giaglione.
Attività di servizio informatizzazione e normalizzazione reti fognarie: San Giorio di Susa, Torrazza, Casalborgone, San Didero, Borgone di Susa, Vaie, Venaus, Giaglione.

Committente T.A.E. Trentina Applicazioni Elettroniche S.r.L.:

Rilievo e realizzazione di cartografia informatizzata e di rilievo delle reti tecnologiche acqua e delle reti fognarie dei Comuni di : Corleone, Godrano, Lercara Freddi, Mezzojuso, San Mauro Castelverde, Balestrate.

Committente NAPOLETANAGAS:

Rilievi di reti tecnologiche gas e costituzione cartografia informatizzata comuni di:
Portici, Ercolano, Cercola, Castellammare, Cassano Irpino, Nusco, S.Agata dei Goti, Cicciano, Mariglianella, Roccarainola, Tufino, Visciano, Cardito, Melito di Napoli, Mugnano di Napoli, Massa di Somma, Calabrito, Lauro; Marzano di Nola, Moschiano, Pago del Vallo di Lauro, Quindici, Taurano, Lettere, Casola di Napoli.

Sistema di gestione delle emergenze reti gas di media pressione:

Città di Napoli, Caserta, San Sebastiano al Vesuvio, San Giorgio a Cremano, Portici, Ercolano, Torre del Greco, Torre Annunziata, Cercola, Massa di Somma, Sant'Anastasia, Pollena Trocchia.

Committente Agenzia del Demanio – Romeo Gestioni s.p.a.:

Servizi di rilievo celerimetrico tradizionale o gps di precisione, dei beni costituenti il patrimonio immobiliare dello Stato presenti nelle province di Trento, Bolzano e Pavia.
Operazioni svolte: georeferenzazione dei beni mediante capisaldi IGM, predisposizione di monografia contenente lo schema di rilievo, lo schema della poligonale con coordinate di punti di stazione.
Restituzione di fotogrammi relativi ai voli fotogrammetrici sulla Città di Roma, Comune di Castel Gandolfo, Ciampino, Fiumicino e Marino. Vettorializzazione fogli catastali.

Spinoglio Giovanni
Nato a Casale Monferrato il 30.09.1958 residente a Coniolo (AL) Via Mombuè n° 19, tel. 0142 - 76897 / 0336 - 238393, c.f. SPN GNN 58P30 B885Z,

TITOLO DI STUDIO: Geometra - Iscritto al n° 421 del Collegio dei Geometri di Casale Monferrato, con ufficio in Casale Monferrato C.so Indipendenza n° 30/A.

Le principali esperienze maturate dallo scrivente possono essere così' sintetizzate:
Dal 1989 socio della Società Geocomp S.r.L. e consulente tecnico della stessa per le problematiche inerenti la ricerca, il rilievo e la successiva informatizzazione di reti tecnologiche in tutte le realtà che la stessa si è trovata ad operare dalla nascita ad oggi.
Ricerca, rilievo topografico, caricamento dati riguardanti reti tecnologiche acqua, gas, fognature per più di quindicimila chilometri, in gran parte delle regioni d'Italia e dal 2009 per circa 2000 chilometri nelle maggiori città della Grecia

ISTRUZIONE E FORMAZIONE:

2009	Attestato per "R.S.P.P.
28/05/2018	Attestato per R.S.P.P.
27/02//2014	Attestato di frequenza "Corso di formazione per addetti antincendio"
07/07//2017	Attestato di frequenza "Addetti antincendio rischio medio"
27/02//2014	Attestato di frequenza "Corso di formazione per addetti al primo soccorso"
07/07//2017	Attestato di frequenza "Addetti antincendio al primo soccorso gruppo B-C"
19/03/2014	Attestato di frequenza "Corso di formazione per l'utilizzo di D.P.I. di III categoria e lavori in altezza"
30/04/2019	Attestato di frequenza "Utilizzo dpi III categoria lavori in quota – aggiornamento"
20/03/2014	Attestato di frequenza "Corso di formazione per addetti alle attività di pianificazione, controllo e apposizione della segnaletica stradale"
30/04/2019	Attestato di frequenza "Addetti alle attività' di pianificazione, controllo e apposizione della segnaletica stradale, destinata alle attività lavorative che si svolgano in presenza di traffico veicolare – Aggiornamento"
21/03/2014	Attestato di frequenza "Corso di formazione generale e specifica per lavoratori"
30/04/2019	Attestato di frequenza "Lavoratori aggiornamento - rischio alto"
25/03/2014	Attestato di frequenza "Corso di formazione per lavoratori in ambienti sospetti di inquinamento o confinati"
23/04/2019	Attestato di frequenza "Lavoratori in ambienti confinati – Aggiornamento"
19/04/2014	Attestato di frequenza "Corso di formazione per preposti"

Le principali commesse

Committente PADANIA ACQUE spa

Ricerca, rilievo reti di collettamento fognario, mappatura ricostruzione dello schema logico delle reti dei Comuni della Provincia di CREMONA

Committente CAP HOLDING spa

Ricerca, rilievo reti di collettamento fognario, mappatura ricostruzione dello schema logico delle reti dei Comuni della Provincia di Milano

Committente Società Metropolitana Acque Torino S.p.A.: in corso

Ricerca, rilievo, mappatura ricostruzione dello schema logico delle reti, video ispezione digitale televisiva, scansioni georadar, misurazione delle portate dei Comuni della Provincia di Torino

Committente IDROLARIO s.p.a (gestore Provincia di Lecco):

Ricerca, rilievo, mappatura, video ispezione digitale televisiva, scansioni georadar, attività di riporto in quota e sostituzione chiusini, delle reti fognarie Comunali ed intercomunali della Provincia di Lecco, dei Comuni di:
Abbadia Lariana, Bellano, Dorio, Esino Lario, Introzzo, Lierna, Mandello del Lario, Perledo, Sueglio, Varenna, Vestreno, Ballabio, Barzio, Casargo, Cassina Valsassina, Cortenova, Crandola Valsassina, Cremeno, Introbio, Margno, Moggio, Morterone, Pagnona, Parlasco, Pasturo, Premana, Primaluna, Taceno, Tremenico, Vendrogno.

Committente SMAT gruppo – Società Metropolitana Acque Torino S.p.A.:

Prestazioni per le attività di ricerca, rilievo reti e di costituzione di cartografia numerica dei comuni di:
Ala di Stura, Albaino d'Ivrea, Andrate, Balme, Banchette, Barbania, Barone C.se, Bollengo, Borgomasino, Borgone di Susa, Bosconero, Busano, Bussoleno, Caluso, Cambiano, Candia C.se, Canischio, Cantoira, Caravino, Carema, Castagneto Po, Ceres, Chiusa San Michele, Cinzano, Coazze, Collaretto Giocosa, Condove, Corio, Cossano C.se, Fiorano C.se, Foglizzo, Front, Germagnano, Givoletto, Ivrea, La Cassa, Leinì, Lemie, Lessolo, Loranzè, Masino, Mazzè, Mercenasco, Mezzenile, Mombello, Monastero di Lanzo, Moncalieri, Moncenisio, Montalenghe, Montalto, Montanaro, Nomaglio, Orio C.se, Osasio, Parella, Pavone C.se, Perosa C.se, Sciolze, Settimo Rottaro, Strambino, Tavagnasco, Traversella, Usseglio, Vaie, Verolengo, Vestignè, Villanova C.se, Viù, Torino.
Attività di servizio informatizzazione e normalizzazione reti fognarie: Rivoli, Verolengo, Cambiano.
Attività di rilievo ed indagini comprensive di videolocalizzazione rete di scarico di acque parassite nei Comuni di: Oulx, Salice, Beulard. Attività di rilievo ed indagini comprensive di videolocalizzazione rete di scarico nel Comuni di Salbertrand e nei Comuni gestiti dalla Società ACSEL Servizio S.p.A.

Committente NAPOLETANAGAS: Rilievi di reti tecnologiche gas e costituzione cartografia informatizzata comuni di:
Portici, Ercolano, Cercola, Castellammare, Cassano Irpino, Nusco, S.Agata dei Goti, Cicciano, Mariglianella, Roccarainola, Tufino, Visciano, Cardito, Melito di Napoli, Mugnano di Napoli, Massa di Somma, Calabrito, Lauro; Marzano di Nola, Moschiano, Pago del Vallo di Lauro, Quindici, Taurano, Lettere, Casola di Napoli.

Sistema di gestione delle emergenze reti gas di media pressione:

Città di Napoli, Caserta, San Sebastiano al Vesuvio, San Giorgio a Cremano, Portici, Ercolano, Torre del Greco, Torre Annunziata, Cercola, Massa di Somma, Sant'Anastasia, Pollena Trocchia.

Committente ACQUE POTABILI s.p.a.:

Rilievo di reti tecnologiche acqua e fognarie e costituzione di cartografia informatizzata comuni di:
Beinasco, Caselette, Castagnole P., Piossasco, Carmagnola, Riva di Chieri, San Secondo di Pinerolo, Torre Pellice, Villar Pellice, Nizza, Canelli, Rezzato, Strevi, Ovada. , Capriolo, Padenghe sul Garda, Torri del Benaco, Ceresole d'Alba.

Committente INTERSERVICE S.p.A.:

Rilievo e realizzazione di cartografia informatizzata delle reti tecnologiche acqua dei Comuni di : Cesana Torinese, Ciriè, Coazze, Lemie, Mathi, Nole, San Didero, San Carlo, Sauze di Cesana, Sestriere, Usseglio, Vaie, Cuorgnè, Mattie, Castellamonte, Trofarello, San Giorio di Susa, Rivarolo C.se, Valperga, Borgofranco, Torrazza, Casalborgone, Giaglione.
Attività di servizio informatizzazione e normalizzazione reti fognarie: San Giorio di Susa, Torrazza, Casalborgone, San Didero, Borgone di Susa, Vaie, Venaus, Giaglione.

Committente T.A.E. Trentina Applicazioni Elettroniche S.r.L.:

Rilievo e realizzazione di cartografia informatizzata e di rilievo delle reti tecnologiche acqua e delle reti fognarie dei Comuni di : Corleone, Godrano, Lercara Freddi, Mezzojuso, San Mauro Castelverde, Balestrate.

Committente NAPOLETANAGAS:

Rilievi di reti tecnologiche gas e costituzione cartografia informatizzata comuni di:
Portici, Ercolano, Cercola, Castellammare, Cassano Irpino, Nusco, S.Agata dei Goti, Cicciano, Mariglianella, Roccarainola, Tufino, Visciano, Cardito, Melito di Napoli, Mugnano di Napoli, Massa di Somma, Calabrito, Lauro; Marzano di Nola, Moschiano, Pago del Vallo di Lauro, Quindici, Taurano, Lettere, Casola di Napoli.

Sistema di gestione delle emergenze reti gas di media pressione:

Città di Napoli, Caserta, San Sebastiano al Vesuvio, San Giorgio a Cremano, Portici, Ercolano, Torre del Greco, Torre Annunziata, Cercola, Massa di Somma, Sant'Anastasia, Pollena Trocchia.

Committente Agenzia del Demanio – Romeo Gestioni s.p.a.:

Servizi di rilievo celerimetrico tradizionale o gps di precisione, dei beni costituenti il patrimonio immobiliare dello Stato presenti nelle province di Trento, Bolzano e Pavia.
Operazioni svolte: georeferenzazione dei beni mediante capisaldi IGM, predisposizione di monografia contenente lo schema di rilievo, lo schema della poligonale con coordinate di punti di stazione.
Restituzione di fotogrammi relativi ai voli fotogrammetrici sulla Città di Roma, Comune di Castel Gandolfo, Ciampino, Fiumicino e Marino. Vettorializzazione fogli catastali.

Geom. Pier Carlo Gallina
Nato a Casale Monferrato il 24 agosto 1981 e residente a Mombello Monferrato (AL)

TITOLO DI STUDIO: Geometra

Dipendente dalla società GEOCOMP s.r.l dal 2007 – ad oggi

ISTRUZIONE E FORMAZIONE:

2000 – 2001	Diploma di Geometra presso l'Istituto Tecnico per Geometri "LEARDI" – CASALE MONFERRATO (AL)
27/02//2014	Attestato di frequenza "Corso di formazione per addetti antincendio"
07/07//2017	Attestato di frequenza "Addetti antincendio rischio medio"
27/02//2014	Attestato di frequenza "Corso di formazione per addetti al primo soccorso"
07/07//2017	Attestato di frequenza "Addetti antincendio al primo soccorso gruppo B-C"
19/03/2014	Attestato di frequenza "Corso di formazione per l'utilizzo di D.P.I. di III categoria e lavori in altezza"
30/04/2019	Attestato di frequenza "Utilizzo dpi III categoria lavori in quota – aggiornamento"
20/03/2014	Attestato di frequenza "Corso di formazione per addetti alle attività di pianificazione, controllo e apposizione della segnaletica stradale"
30/04/2019	Attestato di frequenza "Addetti alle attività' di pianificazione, controllo e apposizione della segnaletica stradale, destinata alle attività lavorative che si svolgano in presenza di traffico veicolare – Aggiornamento"
21/03/2014	Attestato di frequenza "Corso di formazione generale e specifica per lavoratori"
30/04/2019	Attestato di frequenza "Lavoratori aggiornamento - rischio alto"
25/03/2014	Attestato di frequenza "Corso di formazione per lavoratori in ambienti sospetti di inquinamento o confinati"
23/04/2019	Attestato di frequenza "Lavoratori in ambienti confinati – Aggiornamento"
19/04/2014	Attestato di frequenza "Corso di formazione per preposti"

ESPERIENZA LAVORATIVA:

ANNO 2010: Committente SMAT TO - Rilievo e indagini misurazioni di portata video ispezione , localizzazioni tratti rete di scarico presso i comuni gestiti dalla Societa' Acsel Servizio spa - Ordine N.2010003626 del 14.07.2010

ANNO 2011: Committente ACQUE POTABILI TO – Rilievo reti fognarie nei Comuni di Nizza Ordine N. 20110000760 del 25.07.2011

Comune di Canelli Ordine N. 20110000762 del 25.07.2011;

Comune di Ceresole d'Alba Ordine N. 20100000856 del 04.10.2010;

ANNO 2011: Committente C.C.A.M. Consorzio dei Comuni per l'Acquedotto del Monferrato – Rilievo reti idriche del Comune di Cocconato d'Asti Ordine 2005/559 del 02.09.2005;

ANNO 2011: Committente SMAT – Ricerca acque parassite, perdite e reti fognarie nel

Comune di Oulx, Salice, Beulard - Ordine n.2011001282 del 29.03.2011;

Rilievo acque parassite - Ordine n.2011003988

ANNO 2012: Committente SMAT - Rilievo acque parassite nei Comuni di Bussoleno, Giaveno, Coazze e Valgioie - Ordine 2011005006 del 31.10.2011;

Rilievo acque parassite nei Comuni di Avigliana e Giaveno - Ordine 2012001850 del 13.04.2012;

Rilievo acque parassite nei Comuni di Coazze e Valgioie - Ordine 2012003841 del 02.08.2012;

ANNO 2012 - 2013: Committente IDROLARIO S.R.L. - Rilievo e mappatura delle reti di fognatura nera e mista ed intercomunali della provincia di Lecco- Comuni di Abbadia Lariana, Varenna, Mandello, Parlasco, Premana, Pagnona,- Bellano, Morterone, Casargo, Bellano, Cortenova, Primaluna, Cassina, Moggio, Crandola, Taceno, Esino Lario, Introbbio, Pasturo, Barzio, Perledo, Cremeno, Ballabio, Vendrogno, Tremenico, Introzzo, Dorio, Margno - Appalto del 12.02.2012;

ANNO 2013: Committente SMAT – Rilievo plano-altimetrico della rete fognaria attività di video ispezione nel Comuni di Moncalieri - Ordine 2012005333 del 12.11.2012;

ANNO 2013: Committente ACQUE POTABILI S.P.A.: Rilievo rete fognaria e videoispezioni televisive nel Comuni di Ovada Ordine N. 20130000892 del 27.09.2013;

ANNO 2013: Committente IDROLARIO S.R.L. – Videoispezioni televisive digitali effettuate nei Comuni di Perledo, Moggio, Cremeno, Cassina Valsassina - Appalto del 12.02.2012;

ANNO 2014 – 2015: Committente ACQUA NOVARA VCO S.p.A. – Rilievo rete fognatura, plano altimetrico e rilievo topografico del Comune di Caltignaga. - Ordine 2014/1669.

ANNO 2013 – 2014 - 2015: Committente SMAT – Rilievo delle reti fognarie dei Comuni di Val della Torre, Villarbasse, Lanzo Torinese, Cascinette d'Ivrea, Coazze, Giaveno, Castellamonte, Prascorsano, Villareggia, Givoletto, Collegno, Candiolo, Cambiano - Appalto 12/2013;

ANNO 2014 - 2016: Committente CAP HOLDING S.P.A. - Attivita' di mappatura delle reti di fognatura nei Comuni di Cap Holding nella Provincia di Milano e precisamente Vanzaghello, Arluno, Inveruno, Turbigo, Nerviano, Grezzago.

Contratto N. 352/2014 del 14.05.2014.

ANNO 2016: Committente CAP HOLDING S.P.A. – Attivita' di mappatura delle reti di fognatura nei Comuni di Cap Holding nella Provincia di Milano e precisamente nei Comuni di Masate, Bussero, Cesano Boscone.

Contratto N. 1109/2016;

ANNO 2016 - 2017: Committente SMAT – Attività di ricerca, rilievo reti idriche e fognarie video ispezione digitale televisiva, scansioni georadar, misurazione delle portate. Comuni rilevati e mappati: Rondissone rilievo reti idriche e fognarie, Quagliuzzo rilievo reti idriche e fognarie, Chieri rilievo reti idriche e fognarie, Feletto rilievo reti idriche, Sant'Ambrogio rilievo reti fognarie, Rivarolo rilievo reti fognarie, Bairo rilievo reti idriche, Pino Torinese rilievo reti fognarie, Lusignè rilievo reti idriche, Ozegna rilievo reti idriche.

Appalto 51/2016.

ANNO 2017 – 2018: Committente ALFA s.r.l.: Rilievo delle reti idriche nei Comuni di Cairate, Solbiate Arno.

ANNO 2017 - 2018: Committente Padania Acque - Attivita' di mappatura delle reti di fognatura nei Comuni di Scandolara Ripa d'Oglio, Corte de' Cortesi con Cignone, Bordolano, Robecco d'Oglio, Pozzaglio ed Uniti, Genivolta, Casalmorano, Castelverde, Cella Dati, Derovere, Ca' d'Andrea, Piadena, Gadesco Pieve Delmona, Stagno Lombardo, Pescarolo ed Uniti..

ANNO 2018: Committente Alfa s.r.l. – Attività di mappatura delle reti di fognatura nel Comune di Luino.

ANNO 2018 - 2019: Committente S.A.L. Società Acqua Lodigiana S.R.L. – In corso - Rilievo geometrico e topografico geo-referenziato, campagna di monitoraggio piogge-portate, video-ispezione interna e attivita' accessorie da effettuarsi sulle reti di fognatura di parte dei comuni gestiti da S.A.L.– C.I.G.7068919080.

Comuni di Marudo, Castiraga Vidardo

ANNO 2018 - 2019: Committente AQA MANTOVA Gruppo TEA: - In corso- Rilievo delle reti fognarie del Comune di Borgo Virgilio, Castiglione delle Stiviere (in corso)

ANNO 2018 - 2019: Committente SMAT – In corso - Attività di ricerca, rilievo reti idriche e fognarie. Comuni rilevati e mappati: Comune di Vialfrè rilievo reti idriche, Torre C.se rilievo reti idriche, Sparone rilievo reti idriche, S. Martino C.se rilievo reti idriche, Noasca rilievo reti idriche, Locana rilievo reti idriche, Forno C.se rilievo reti idriche, Ceresole Reale rilievo reti idriche, Carmagnola rilievo reti fognarie, Alpette rilievo reti fognarie.
Appalto 68/2017.

Geom. Andrea Zerbin
Nato a Casale Monferrato il 12.09.1991 e residente a Casale Monferrato (AL)

TITOLO DI STUDIO: Geometra

Dipendente dalla società GEOCOMP s.r.l dal 2014 – ad oggi

ISTRUZIONE E FORMAZIONE:

2012	Conseguito diploma di Geometra presso l'Istituto Tecnico per Geometri "PIER LUIGI NERVI" – ALESSANDRIA (AL) "
27/02//2014	Attestato di frequenza "Corso di formazione per addetti antincendio"
07/07//2017	Attestato di frequenza "Addetti antincendio rischio medio"
27/02//2014	Attestato di frequenza "Corso di formazione per addetti al primo soccorso"
07/07//2017	Attestato di frequenza "Addetti antincendio al primo soccorso gruppo B-C"
19/03/2014	Attestato di frequenza "Corso di formazione per l'utilizzo di D.P.I. di III categoria e lavori in altezza"
30/04/2019	Attestato di frequenza "Utilizzo dpi III categoria lavori in quota – aggiornamento"
20/03/2014	Attestato di frequenza "Corso di formazione per addetti alle attività di pianificazione, controllo e apposizione della segnaletica stradale"
30/04/2019	Attestato di frequenza "Addetti alle attività' di pianificazione, controllo e apposizione della segnaletica stradale, destinata alle attività lavorative che si svolgano in presenza di traffico veicolare – Aggiornamento"
21/03/2014	Attestato di frequenza "Corso di formazione generale e specifica per lavoratori"
30/04/2019	Attestato di frequenza "Lavoratori aggiornamento - rischio alto"
25/03/2014	Attestato di frequenza "Corso di formazione per lavoratori in ambienti sospetti di inquinamento o confinati"
23/04/2019	Attestato di frequenza "Lavoratori in ambienti confinati – Aggiornamento"
19/04/2014	Attestato di frequenza "Corso di formazione per preposti"

ESPERIENZA LAVORATIVA:

ANNO 2014 - 2015: Committente SMAT – Rilievo delle reti fognarie dei Comuni di Cascinette, Castellamonte, Givoletto, Prascorsano, San Francesco al Campo, Cambiano, - Appalto 12/2013;

ANNO 2014 - 2016: Committente CAP HOLDING S.P.A. - Attivita' di mappatura delle reti di fognatura nei Comuni di Cap Holding nella Provincia di Milano e precisamente nei Comuni di Cinisello Balsamo, Vanzago, San Giorgio su Legnano, Legnano, Nerviano, Cassano d'Adda, Morimondo, Ozzero, Noviglio, Cusago, Lacchiarella, Cesano Boscone, Turbigo, Arluno, Rho, Inveruno, Vanzaghello, Vanzago, Villa Cortese
Contratto N. 352/2014 del 14.05.2014;

ANNO 2014 – 2015: Committente ACQUA NOVARA VCO S.p.A. – Rilievo rete fognatura, plano altimetrico e rilievo topografico del Comune di Caltignaga.
Ordine 2014/1669.

ANNO 2016: Committente CAP HOLDING S.P.A. – Attivita' di mappatura delle reti di fognatura nei Comuni di Cap Holding nella Provincia di Milano e precisamente nei Comuni di Pozzo d'Adda, Masate,
Contratto N. 1109/2016;

ANNO 2015 - 2016: Committente SMAT - Rilievo acque parassite e videoispezioni nel Comune di Sant'Ambrogio - Ordine 2015003674 del 18.11.2015;

ANNO 2016: Committente SMAT – Rilievo delle reti fognarie dei Comuni di Feletto, Rondissone, Alpignano, Chieri, Rivara, Carignano, Scalenghe.
Appalto 51/2016.

ANNO 2016 - 2017: Committente Gruppo Marazzato Soluzioni Ambientali S.r.L. – Indagini video ispettive della rete dei sotto servizi presenti all'interno dello stabilimento farmaceutico nel Comune di Pregnana (MI);

ANNO 2016 - 2017: Committente Gruppo Mercurio S.r.L. ora Datek22 S.r.L. – per Acqua Novara VCO S.p.A. Rilievo rete fognatura dei Comuni di Cavaglio d'Agogna, Armeno, Cavaglietto, Soriso, Gignese.

ANNO 2015 - 2016: Committente SMAT - Rilievo acque parassite e videoispezioni nel Comune di Sant'Ambrogio - Ordine 2015003674 del 18.11.2015;

ANNO 2016: Committente SMAT – Rilievo delle reti fognarie dei Comuni di Feletto, Pecetto, Rondissone, Chieri, Carignano, Scalenghe.
Appalto 51/2016.

ANNO 2016 - 2017 : Committente SMAT – Rilievo delle reti fognarie e videoispezioni nel Comune di Alpignano.
Ordine n. 2016004957.

ANNO 2016 - 2018: Committente CAP HOLDING S.P.A. – Attivita' di rilievo e georeferenziato, restituzione informatizzata di rete idrica nei Comuni nella Provincia di Milano gestiti da Cap Holding. Comune di Turbigo, Inveruno, Pregnana Milanese, Vaprio d'Adda, Nerviano, Cassano d'Adda, Vanzaghello, Pozzuolo Martesana, Cormano, Paderno Dugnano.
Contratto N. 1242 del 05.09.2016

ANNO 2018 - 2019: Committente CAP HOLDING S.P.A. – **In corso** - Attivita' di rilievo e georeferenziato, restituzione informatizzata di rete idrica nei Comuni nella Provincia di Milano gestiti da Cap Holding. Comune di Grezzago, Trezzano Rosa, Basiano, Masate, Cambiago.
Contratto N. 1912/31.10.2018

ANNO 2018: Committente Alfa s.r.l. – Attività di mappatura delle reti di fognatura nel Comune di Luino.

ANNO 2018 - 2019: Committente S.A.L. Società Acqua Lodigiana S.R.L. – In corso - Rilievo geometrico e topografico geo-referenziato, campagna di monitoraggio piogge-portate, video-ispezione interna e attivita' accessorie da effettuarsi sulle reti di fognatura di parte dei comuni gestiti da S.A.L.– C.I.G.7068919080.
Comuni di Marudo, Castiraga Vidardo

ANNO 2018 - 2019: Committente SMAT – In corso - Rilievo delle reti fognarie dei Comuni di Vialfrè, Cuceglio, San Martino Canavese, Vistrorio.
Appalto 68/2017.

Geom. Marco Da Re
Nato a Casale Monferrato il 18 dicembre 1993 e residente a Rosignano Monferrato (AL)

TITOLO DI STUDIO: Geometra

Dipendente dalla società GEOCOMP s.r.l dal 2014 – ad oggi

ISTRUZIONE E FORMAZIONE:

2013	Conseguito diploma di Geometra presso l'Istituto Tecnico per Geometri "LEARDI" – CASALE MONFERRATO (AL)
27/02//2014	Attestato di frequenza "Corso di formazione per addetti antincendio"
07/07//2017	Attestato di frequenza "Addetti antincendio rischio medio"
27/02//2014	Attestato di frequenza "Corso di formazione per addetti al primo soccorso"
07/07//2017	Attestato di frequenza "Addetti antincendio al primo soccorso gruppo B-C"
19/03/2014	Attestato di frequenza "Corso di formazione per l'utilizzo di D.P.I. di III categoria e lavori in altezza"
30/04/2019	Attestato di frequenza "Utilizzo dpi III categoria lavori in quota – aggiornamento"
20/03/2014	Attestato di frequenza "Corso di formazione per addetti alle attività di pianificazione, controllo e apposizione della segnaletica stradale"
30/04/2019	Attestato di frequenza "Addetti alle attività' di pianificazione, controllo e apposizione della segnaletica stradale, destinata alle attività lavorative che si svolgano in presenza di traffico veicolare – Aggiornamento"
21/03/2014	Attestato di frequenza "Corso di formazione generale e specifica per lavoratori"
30/04/2019	Attestato di frequenza "Lavoratori aggiornamento - rischio alto"
25/03/2014	Attestato di frequenza "Corso di formazione per lavoratori in ambienti sospetti di inquinamento o confinati"
23/04/2019	Attestato di frequenza "Lavoratori in ambienti confinati – Aggiornamento"
19/04/2014	Attestato di frequenza "Corso di formazione per preposti"

ESPERIENZA LAVORATIVA:

ANNO 2014 - 2015: Committente SMAT – Rilievo delle reti fognarie dei Comuni di San Giorio, Coazze, Giaveno, Valgioie, Groscavallo, Mazzè, San Francesco al Campo.
Appalto 12/2013;

ANNO 2014 – 2015: Committente ACQUA NOVARA VCO S.p.A. – Rilievo rete fognatura, plano altimetrico e rilievo topografico del Comune di Caltignaga.
Ordine 2014/1669.

ANNO 2014 - 2016: Committente CAP HOLDING S.P.A. - Attivita' di mappatura delle reti di fognatura nei Comuni di Cap Holding nella Provincia di Milano e precisamente nei Comuni di San Giorgio su Legnano, Vanzago, Villa Cortese, Vanzaghello, Arluno, Inveruno, Turbigo, Nerviano , Cassano d'Adda, Grezzago
Contratto N. 352/2014 del 14.05.2014;

ANNO 2016 - 2017: Committente SMAT : Rilievo delle reti fognarie e battute GPS dei Comuni di Carignano, Sant'Ambrogio, Alpignano, Rondissone, Feletto, Pecetto, Poirino, Rivarolo Cse, Ozegna, Chieri, Pino T.se, Riva presso Chieri, Beinasco, Villastellone
Appalto 51/2016

ANNO 2017: Committente Città di Rivoli (TO) – Rilievo georeferenziato con strumentazione geo-radar, indagini videoispettive delle reti bianche nella bealera di Rivoli.
Convenzione n.1/5/17 del 12.01.2017

ANNO 2016 - 2017: Committente CAP HOLDING S.P.A. – Attivita' di mappatura delle reti di fognatura nei Comuni di Cap Holding nella Provincia di Milano e precisamente nei Comuni di Bussero, Truccazzano, Lainate
Contratto N. 1109/2016

ANNO 2017 - 2018: Committente Padania Acque - Attivita' di mappatura delle reti di fognatura nei Comuni di Castelvisconti, Robecco d'Oglio, Pozzaglio ed Uniti, Casalmorano, Castelverde, Torre de' Picenardi

ANNO 2017 - 2018: Committente SMAT – Rilievo delle reti fognarie dei Comuni di None, Sparone, Ceresole Reale, Cuceglio, Vialfrè.
Appalto 68/2017.

ANNO 2018: Committente Alfa s.r.l. – Attività di mappatura delle reti di fognatura nel Comune di Luino

ANNO 2018: Committente S.A.L. Società Acqua Lodigiana S.R.L. – **In corso** - Rilievo geometrico e topografico geo-referenziato, campagna di monitoraggio piogge-portate, video-ispezione interna e attivita' accessorie da effettuarsi sulle reti di fognatura di parte dei comuni gestiti da S.A.L.– C.I.G.7068919080. Comuni di Marudo, Castiraga Vidardo

ANNO 2019: Committente ACEA ATO5 S.p.A. - In corso – Servizi specilaisti finalizzati alla attivita' di ricerca perdite con metodi acustici ed al rilievo delle reti idriche e fognari dei Comuni di Boville Ernica, Frosinone (in corso).

Geom. Vittorio Maiorana
Nato a Casale Monferrato il 27 maggio 1995 e residente a Casale Monferrato (AL)

TITOLO DI STUDIO: Geometra

Dipendente dalla società GEOCOMP s.r.l dal 2016 – ad oggi

ISTRUZIONE E FORMAZIONE:

2014	Conseguito diploma di Geometra presso Istituto Tecnico per Geometri "LEARDI" – CASALE MONFERRATO (AL)
02/03/2015	Attestato per "Formazione Operatore cantiere stradale"
30/04/2019	Attestato di frequenza "Addetti alle attività' di pianificazione, controllo e apposizione della segnaletica stradale, destinata alle attività lavorative che si svolgano in presenza di traffico veicolare – Aggiornamento"
14/03/2015	Attestato per "Salute e sicurezza sui luoghi di lavoro rischio alto"
30/04/2019	Attestato di frequenza "Lavoratori aggiornamento - rischio alto"
24/06/2015	Attestato per "Imbracature di sicurezza di Terza Categoria"
30/04/2019	Attestato di frequenza "Utilizzo dpi III categoria lavori in quota – aggiornamento"
10/01/2017	Attestato di "Spazi ed Ambienti confinati"
23/04/2019	Attestato di frequenza "Lavoratori in ambienti confinati – Aggiornamento"
07/07//2017	Attestato di frequenza "Addetti antincendio rischio medio"
07/07//2017	Attestato di frequenza "Addetti antincendio al primo soccorso gruppo B-C"

CONOSCENZE INFORMATICHE
Ottima conoscenza dei software grafici: **Autocad, Microstation**.
Ottima conoscenza della suite:
Office **(Access, Excel, Word, FrontPage, PowerPoint,Publisher)**.
Ottima conoscenza della suite opensource:
Open Office **(Base, Calc, Draw, Impress, Math, Writer)**.
Ottima conoscenza dei browser: Internet Explorer, Opera, Mozilla, Google Chrome.
Ottima conoscenza dei sistemi operativi: **Windows, Linux**.

LINGUE
Inglese livello buono parlato, scritto, letto.
Francese livello buono parlato, scritto, letto.

ESPERIENZA LAVORATIVA:

ANNO 2016: Committente CAP HOLDING S.P.A. - Attivita' di mappatura delle reti di fognatura nei Comuni di Cap Holding nella Provincia di Milano e precisamente nei Comuni di Nerviano, Cassano d'Adda, Grezzago, Masate
Contratto N. 352/2014 del 14.05.2014;

ANNO 2016 - 2017: Committente CAP HOLDING S.P.A. – Attivita' di mappatura delle reti di fognatura nei Comuni di Cap Holding nella Provincia di Milano e precisamente nei Comuni di Bussero, Lainate
Contratto N. 1109/2016

ANNO 2016 - 2017: Committente Gruppo Mercurio S.r.L. ora Datek22 S.r.L. - Rilievo rete fognatura dei Comuni di Cavaglio d'Agogna, Armeno.

ANNO 2016 - 2017: Committente SMAT – (in corso): Rilievo delle reti fognarie e battute GPS dei Comuni di Sant'Ambrogio, Alpignano, Feletto, Mazzè, Rondissone, Pecetto, Chieri, Poirino, Rivarolo, Ozegna, Lusignè, Pino T.se, Riva presso Chieri,
Appalto 51/2016

ANNO 2017: Committente Gruppo Marazzato Soluzioni Ambientali S.r.L.
Ricerca ed indagini video ispettive della rete dei sotto servizi presenti all'interno dello stabilimento "Radici Chimica S.p.A."

ANNO 2017 : Committente Padania Acque - Attivita' di mappatura delle reti di fognatura nei Acquanegra Cremonese, Paderno Ponchielli, Bordolano, Pozzaglio ed Uniti

ANNO 2018 - 2019: Committente SMAT – In corso - Rilievo delle reti idriche e fognarie dei Comuni di Forno Canavese rilievo reti idriche, Alpette rilievo rete fognaria, Locana rilievo rete idrica, Noasca rilievo rete idrica, None rilievo rete fognaria, Torre Canavese rilievo rete fognaria, Carmagnola rilievo rete fognaria.
Appalto 68/2017

Francesco Baldi
Nato a Casale Monferrato il 22.02.1989 e residente a Pontestura (AL)

TITOLO DI STUDIO: Liceo scientifico
Iscritto presso l'Università di Pavia alla facoltà di "scienze della terra".

Dipendente dalla società GEOCOMP s.r.l dal 2011 al 15.02.2019

Attualmente Libero Professionista

ISTRUZIONE E FORMAZIONE:

2009	Conseguito diploma presso l'Istituto "Palli" di CASALE MONFERRATO (AL)
27/02//2014	Attestato di frequenza "Corso di formazione per addetti antincendio"
07/07//2017	Attestato di frequenza "Addetti antincendio rischio medio"
27/02//2014	Attestato di frequenza "Corso di formazione per addetti al primo soccorso"
07/07//2017	Attestato di frequenza "Addetti antincendio al primo soccorso gruppo B-C"
19/03/2014	Attestato di frequenza "Corso di formazione per l'utilizzo di D.P.I. di III categoria e lavori in altezza"
30/04/2019	Attestato di frequenza "Utilizzo dpi III categoria lavori in quota – aggiornamento"
20/03/2014	Attestato di frequenza "Corso di formazione per addetti alle attività di pianificazione, controllo e apposizione della segnaletica stradale"
30/04/2019	Attestato di frequenza "Addetti alle attività' di pianificazione, controllo e apposizione della segnaletica stradale, destinata alle attività lavorative che si svolgano in presenza di traffico veicolare – Aggiornamento"
21/03/2014	Attestato di frequenza "Corso di formazione generale e specifica per lavoratori"
30/04/2019	Attestato di frequenza "Lavoratori aggiornamento - rischio alto"
25/03/2014	Attestato di frequenza "Corso di formazione per lavoratori in ambienti sospetti di inquinamento o confinati"
23/04/2019	Attestato di frequenza "Lavoratori in ambienti confinati – Aggiornamento"
19/04/2014	Attestato di frequenza "Corso di formazione per preposti"

ESPERIENZA LAVORATIVA:

ANNO 2011: Committente ACQUE POTABILI TO – Rilievo reti fognarie nei Comuni di Nizza Ordine N. 20110000760 del 25.07.2011 - Comune di Canelli Ordine N. 20110000762 del 25.07.2011;

ANNO 2012: Committente SMAT - Rilievo acque parassite e rilievi GPS nei Comuni di Avigliana, Moncalieri,– Giaveno, Bussoleno - Ordine 2012001850 del 13.04.2012;

ANNO 2013 - 2014: Committente SMAT – Rilievo acque parassite nei Comuni di Avigliana e Giaveno - Ordine 2012001850 del 13.04.2012; Rilievo e indagini misurazioni di portata video ispezione , localizzazioni tratti rete di scarico presso i comuni gestiti dalla Societa' Acsel Servizio spa - Ordine 2013003938 del 29.08.2013;

ANNO 2013 - 2014: Committente IDROLARIO S.R.L. – Videoispezioni televisive digitali effettuate nei Comuni Bellano, Esino Lario, Mandello, Taceno, Casargo, Margno, Ballabio, Premana, Pagnona, Dorio, Vendrogno, Tremenico, Introzzo, Primaluna, Cremeno, Barzio, Moggio, Pasturo, Introbbio, Crandola, Cortenuova, Cassina, Casargo, Morterone, Varenna, Abbadia Lariana, Sueglio, Lierna, Vestreno - Appalto del 12.02.2012;

ANNO 2013: Committente ACQUE POTABILI TO – Attività di rilievo e Videoispezioni televisive digitali effettuate nel Comune di Ovada – Ordine 20130000892 del 27.09.2013 – Ordine 20130000890 del 27.09.2013;
Attività di rilievo e Videoispezioni televisive digitali effettuate nel Comune di Nizza – Ordine 201300008912 del 27.09.2013;

ANNO 2014: Committente ACQUE POTABILI TO – Attività di rilievo e Videoispezioni televisive digitali effettuate in tratti di condotta fognaria nei Comuni di Ovada, Cairo Montenotte, Canelli. Ordine 20140000756 del 10.09.2014.

ANNO 2014 - 2015: Committente SMAT – Rilievo delle reti fognarie e rilievi GPS dei Comuni di Villarbasse, Castellamonte, Givoletto, Cambiano, Collegno, Candiolo, Coazze, Valgioie - Appalto 12/2013;

ANNO 2014 - 2016: Committente CAP HOLDING S.P.A. - Attivita' di mappatura delle reti di fognatura e battute GPS nei Comuni di Cap Holding nella Provincia di Milano e precisamente nei Comuni di Vanzago, Assago, Villa Cortese, Vanzaghello, Arluno, Rho, Inveruno, Turbigo, Lacchiarella, Nerviago Contratto N. 352/2014 del 14.05.2014

ANNO 2014 – 2015: Committente ACQUA NOVARA VCO S.p.A. – Rilievo rete fognatura, plano altimetrico e rilievo topografico del Comune di Caltignaga. Ordine 2014/1669.

ANNO 2015 - 2016: Committente Acquedotto della Piana S.p.A. – Rilievo e indagini di video localizzazione dei tratti di fognatura nei Comuni di San Paolo Solbrito; Buttigliera d'Asti , Villanova d'Asti, San Damiano d'Asti, Dusino San Michele**ANNO 2015 - 2016: Committente SMAT -** Rilievo acque parassite e videoispezioni nel Comune di Sant'Ambrogio - Ordine 2015003674 del 18.11.2015;

ANNO 2016: Committente SMAT : Rilievo tratto acque parassite nel Comune di Borgone di Susa – Ordine 2015004636 del 15.12.2015

ANNO 2016: Committente SMAT : Rilievo delle reti fognarie e battute GPS dei Comuni di Rondissone, Quagliuzzo, Chieri, Poirino, Rivarolo Cse, Carignano, Ozegna, Lusigliè - Appalto 51/2016,

ANNO 2016: Committente CAP HOLDING S.P.A. – Attivita' di mappatura delle reti di fognatura nei Comuni di Cap Holding nella Provincia di Milano e precisamente nei Comuni di Bussero - Contratto N. 1109/2016;

ANNO 2016 - 2017: Committente CAP HOLDING S.P.A. – Attivita' di rilievo e georeferenziato, restituzione informatizzata di rete idrica nei Comuni nella Provincia di Milano gestiti da Cap Holding. Comune di Inveruno, Vanzaghello, Cassano d'Adda, Pozzuolo Martesana. Contratto N. 1242 del 05.09.2016.

ANNO 2016: Committente Unione dei Comuni Canelli-Mosca - Rilievo e indagini di video localizzazione dei tratti di fognatura nel Comune di Canelli - Ordine n.41 del 22.08.2016.

ANNO 2016 - 2017: Committente Gruppo Marazzato Soluzioni Ambientali S.r.L. – Rilievo topografico plano-altimetrico e video ispettiva c/o stabile nel Comune di Cambiago (MI); Rilievo topografico cavidotto in fibra ottica c/o M.D.G. METANIFERA DI GAVIRATE S.R.L.; Indagini video ispettive della rete dei sotto servizi presenti all'interno dello stabilimento farmaceutico nel Comune di Pregnana (MI); Ricerca ed indagini video ispettive dei sotto servizi nel canale irriguo nel Comune di Carisio; Ricerca ed indagini video ispettive della rete dei sotto servizi presenti all'interno dello stabilimento "Radici Chimica S.p.A."

ANNO 2017: Committente Acquedotto della Piana S.p.A. – Rilievo e indagini di video localizzazione dei tratti di fognatura nel Comune di Dusino San Michele e San Damiano d'Asti – Ordine n. 25 del 24.02.2017;
Rilievo e indagini di video localizzazione dei tratti di fognatura nel Comune di Valfenera e Cantarana **ANNO 2017: Committente Città di Rivoli (TO) –** Rilievo georeferenziato con strumentazione geo-radar, indagini videoispettive delle reti bianche nella bealera di Rivoli. - Convenzione n.1/5/17 del 12.01.2017.

ANNO 2017: Committente GAIA S.p.A.: PROGETTO MARE PULITO: Progetto pilota di indagini sugli allacciamenti fognari a Lido di Camaiore in sinergia con il Comune di Camaiore

ANNO 2017 - 2018: Committente Padania Acque - Attivita' di mappatura delle reti di fognatura nei Comuni Corte de' Frati, Olmeneta, Acquanegra Cremonese

UFFICIO TECNICO GEOCOMP

Monica Guidolin
Nata il 15.02.1969 residente a Pomaro (AL)

Dipendente dalla Società GEOCOMP S.r.l. dal 1991

Responsabile settore GIS/CAD e supporto alla realizzazione delle banche dati geografiche con prodotti open.

CONOSCENZE INFORMATICHE

Ottima conoscenza dei software GIS ESRI:

ArcGis 9.3, Arcpad, Arcview 3.2 e delle loro principali estensioni.

Ottima conoscenza dei software GIS open source:

gvSIG, Kosmo, Udig, OpenJump, Quantum GIS, Grass,AdBtoolbox

Buona conoscenza dei software dei software GIS:

Postgis.

Ottima conoscenza dei software grafici: **Autocad, Microstation**.

Ottima conoscenza della suite:

Office **(Access, Excel, Word, FrontPage, PowerPoint,Publisher)**.

Ottima conoscenza della suite opensource:

Open Office **(Base, Calc, Draw, Impress, Math, Writer)**.

Ottima conoscenza dei browser: Internet Explorer, Opera, Mozilla, Google Chrome.

Ottima conoscenza dei sistemi operativi: **Windows, Linux**.

LINGUE

Inglese livello ottimo parlato, scritto, letto.

Francese livello ottimo parlato, scritto, letto.

Martina Gatti
Nato a Vercelli il 20 ottobre 1990 e residente a Trino (VC)

TITOLO DI STUDIO: Perito Meccanico Disegnatore Progettista

Dipendente dalla società GEOCOMP s.r.l dal 2010 – ad oggi

Responsabile qualità:

CONOSCENZE INFORMATICHE

Ottima conoscenza dei software grafici: **Autocad, Microstation**.

Ottima conoscenza della suite:

Office **(Access, Excel, Word, FrontPage, PowerPoint,Publisher)**.

Ottima conoscenza della suite opensource:

Open Office **(Base, Calc, Draw, Impress, Math, Writer)**.

Ottima conoscenza dei browser: Internet Explorer, Opera, Mozilla, Google Chrome.

Ottima conoscenza dei sistemi operativi: **Windows, Linux**.

LINGUE

Inglese livello ottimo parlato, scritto, letto.

Francese livello buono parlato, scritto, letto.

ISTRUZIONE E FORMAZIONE:

2009	Conseguito diploma di Perito Meccanico Disegnatore Progettista presso l'Istituto Tecnico i "FACCIO" – VERCELLI

Martina Gatti